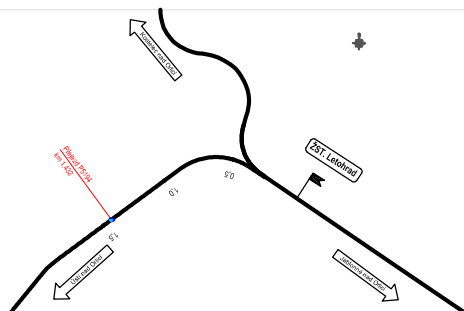


Ministerstvo dopravy
Státní fond dopravní
infrastruktury



Orientační schéma:





Razítko oprávněné osoby:

Podpis:

Datum:

Revize:	Datum:	Popis:	Kontroloval:
P01	18.01.2022	První dílčí odevzdání	Ing. Emil Špaček

Stavebník/Investor:	Správa železnic, státní organizace	
Adresa:	Dlážděná 1003/7, 110 00 Praha 1	
Zástupce investora:	Stavební správa východ	
Adresa:	Nerudova 773/1, 779 00 Olomouc	

<p>Zhotovitel stavby:</p> <p>Adresa:</p> <p>Kontakt:</p>	<p>SAGASTA s.r.o.</p> <p>Novodvorská 1010/14, 142 00, Praha 4 - Lhotka</p> <p>T: +420 261 344 100</p> <p>E: info@sagasta.cz</p> <div data-bbox="1013 1117 1382 1193">  </div>		
<p>Zhotovitel objektu:</p> <p>Adresa:</p> <p>Kontakt:</p>	<p>PROGI s.r.o.</p> <p>Žukovova 79/60, 400 03, Ústí nad Labem</p> <p>T: +420 411 198 004</p> <p>E: projekce@progi.cz</p>		
<p>Hlavní projektant (HIP):</p> <p>Ing. Emil Špaček</p>	<p>Specialista:</p> <p>Ing. Marek Guspan</p>	<p>Odpovědný projektant:</p> <p>Ing. Petr Vodňanský</p>	<p>Zpracovatel:</p> <p>Helena Zahradníková</p>

Název stavby/akce:		Doplnění závor na přejezdu v km 1,432 (P5194) trati Letohrad - Ústí nad Orlicí		Označení (S-kód):	
				S 62200316	
Název části:		Geodetická dokumentace		Označení zhotovitele:	
Název objektu:				121 053	
Název přílohy:		Geodetické a mapové podklady		Označení části: N.1.5	
Název dílčí části přílohy:				Označení objektu/komplexu:	
Kraj:		Katastrální území:		Číslo přílohy: 6 000	
Pardubický		Letohrad, Kunčice u Letohradu		Paré:	
		TUDU:			
		1591 02			
		Letohrad - Lanšperk			
Stupeň dokumentace:		Datum zpracování:	Formáty:	Měřítka:	
DSP + PDPS		04/2022			

S-kód:										Stupeň dokumentace:					Část:					Objekt:										Podobíjekt:					Příloha:					Revize:				
S	6	2	2	0	0	0	3	1	6	-	P	D	P	S	-	N	1	5	X	X	-	X	X	X	X	X	X	X	X	X	X	-	X	X	-	6	-	X	X	X	-	P	0	1

DOKUMENTACI LZE UŽÍVAT POUZE VE SMYSLU PŘÍSLUŠNÉ SMLOUVY O DÍLO. VÝKRES, ČI JEHO ČÁST, MŮŽE BÝT KOPÍROVÁN NEBO JINÝM ZPŮSOBEM ROZŠÍŘOVÁN POUZE PO PŘEDCHOZÍM SOUHLASU SAGASTA, s.r.o.